



Câmara Municipal de Lisboa
Direção Municipal da Mobilidade

Consulta pública

Abertura do período de consulta pública prevista no artigo 6.º do Regulamento Geral de Estacionamento e Paragem na Via Pública, relativo à implementação das Zonas de Estacionamento de Duração Limitada n.ºs 19A, 19B, 19C, 19D, 19E, 19F na Freguesia da Penha de França.

Torna-se público a abertura do período de consulta pública que antecede a alteração das Zonas de Estacionamento de Duração Limitada (adiante abreviadamente ZEDL) n.ºs 19A, 19B, 19C, 19D, 19E, 19F, na Freguesia da Penha de França – nos termos da alínea a) do n.º 2 do artigo 6.º do Regulamento Geral de Estacionamento e Paragem na Via Pública da Cidade de Lisboa, Deliberação n.º 47/AM/2013, publicada no 1.º Suplemento ao Boletim Municipal n.º 1050, de 3 de Abril de 2014, alterado pela Deliberação n.º 247/AML/2016, publicada no Boletim Municipal, 2.º Suplemento, n.º 1180, de 29 de setembro e no Diário da República, 2.ª Série, n.º 194, de 10 de outubro de 2016.

Nos termos da citada disposição regulamentar, o período de consulta pública terá a duração de 20 dias úteis a contar da data de publicação desta informação no Boletim Municipal de Lisboa, num jornal de circulação regional e no sítio de Internet da EMEL, contando para o efeito a data da última das publicações.

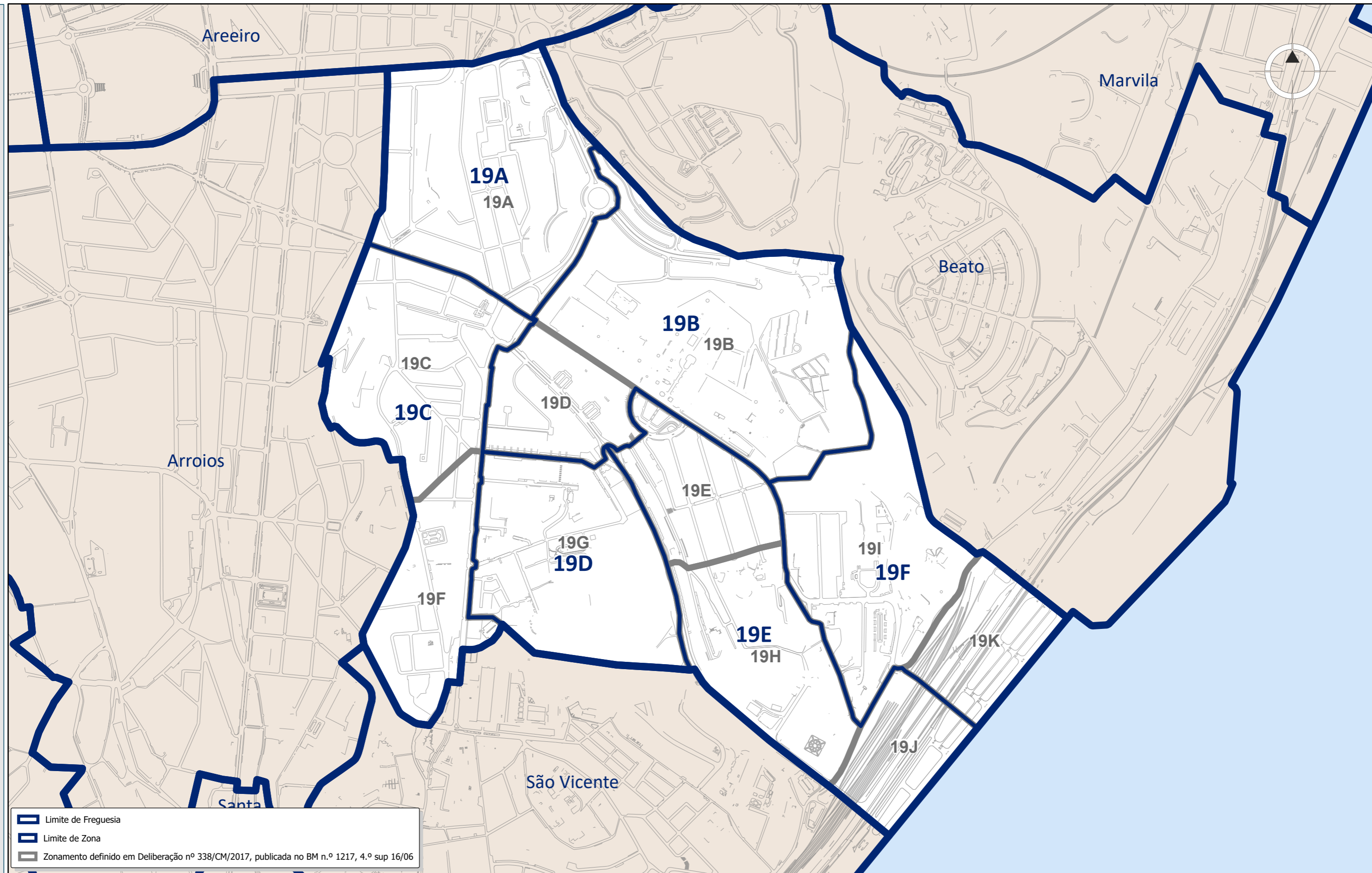
Durante este período os interessados podem formular por escrito observações ou sugestões sobre a implementação das ZEDL acima identificadas, que devem ser remetidas para o endereço eletrónico consultapublica.penhadefranca@emel.pt ou por correio postal para Alameda das Linhas de Torres n.º 198/200, 1769-032 Lisboa.




Os documentos respeitantes à implementação das ZEDL identificadas podem ser consultados nos sítios eletrónicos: www.emel.pt e www.cm-lisboa.pt/participar/lisboa-em-debate.

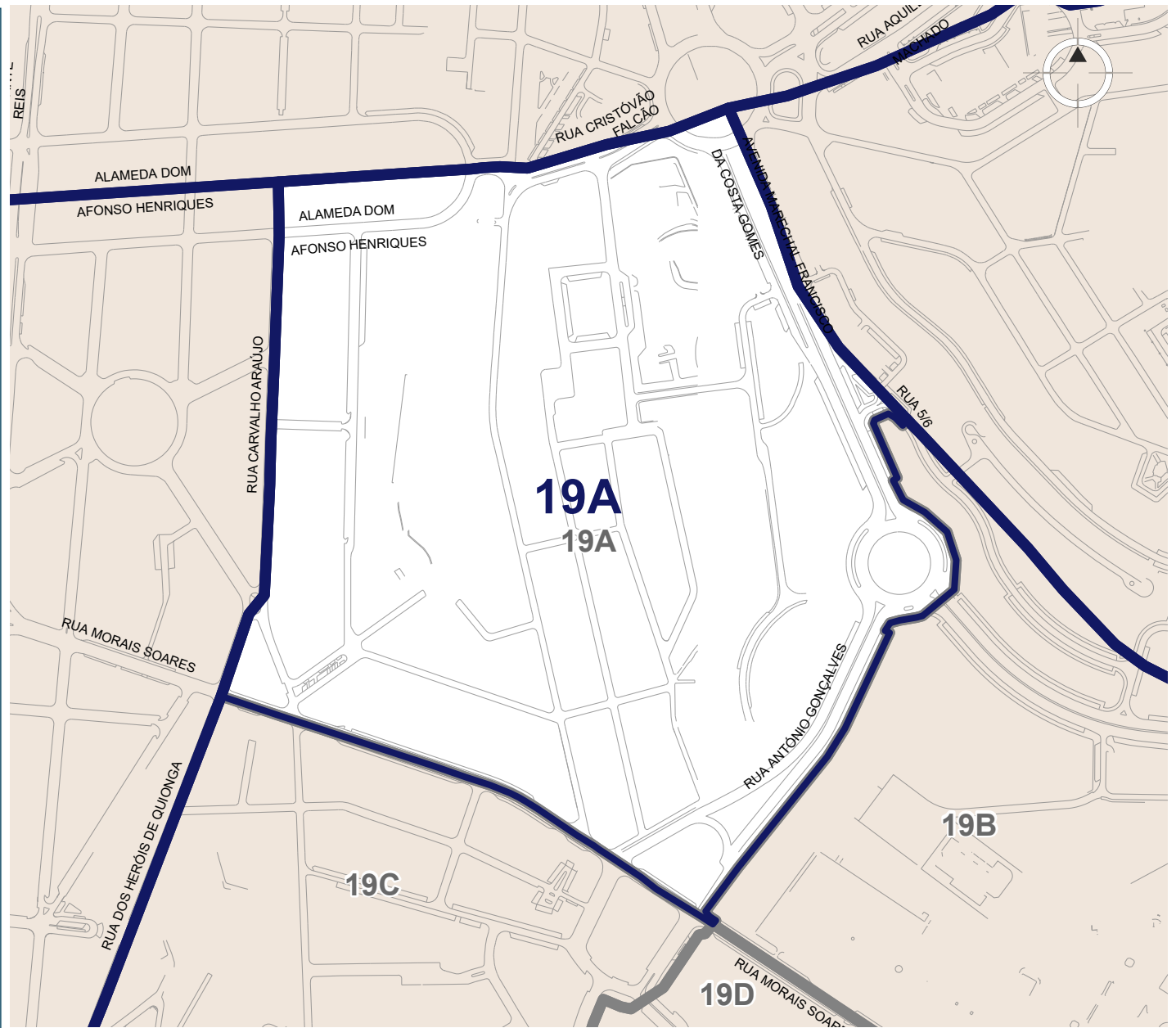
Lisboa, 27 de agosto de 2020.


O Vereador





Miguel Feliciano Gaspar






-  Limite de Freguesia
-  Limite de Zona
-  Zonamento definido em Deliberação n.º 338/CM/2017, publicada no BM n.º 1217, 4.º sup 16/06



Limites de Zona

- 
Norte
 Alameda Dom Afonso Henriques, Rua Cristóvão Falcão e Rotunda das Olaias (Limite de Freguesia)
- 
Sul
 Rua Morais Soares
- 
Nascente
 Rua António Gonçalves e Avenida Marechal Francisco Gomes da Costa
- 
Poente:
 Rua Edite Cavell e Rua Carvalho Araújo (Limite de Freguesia)

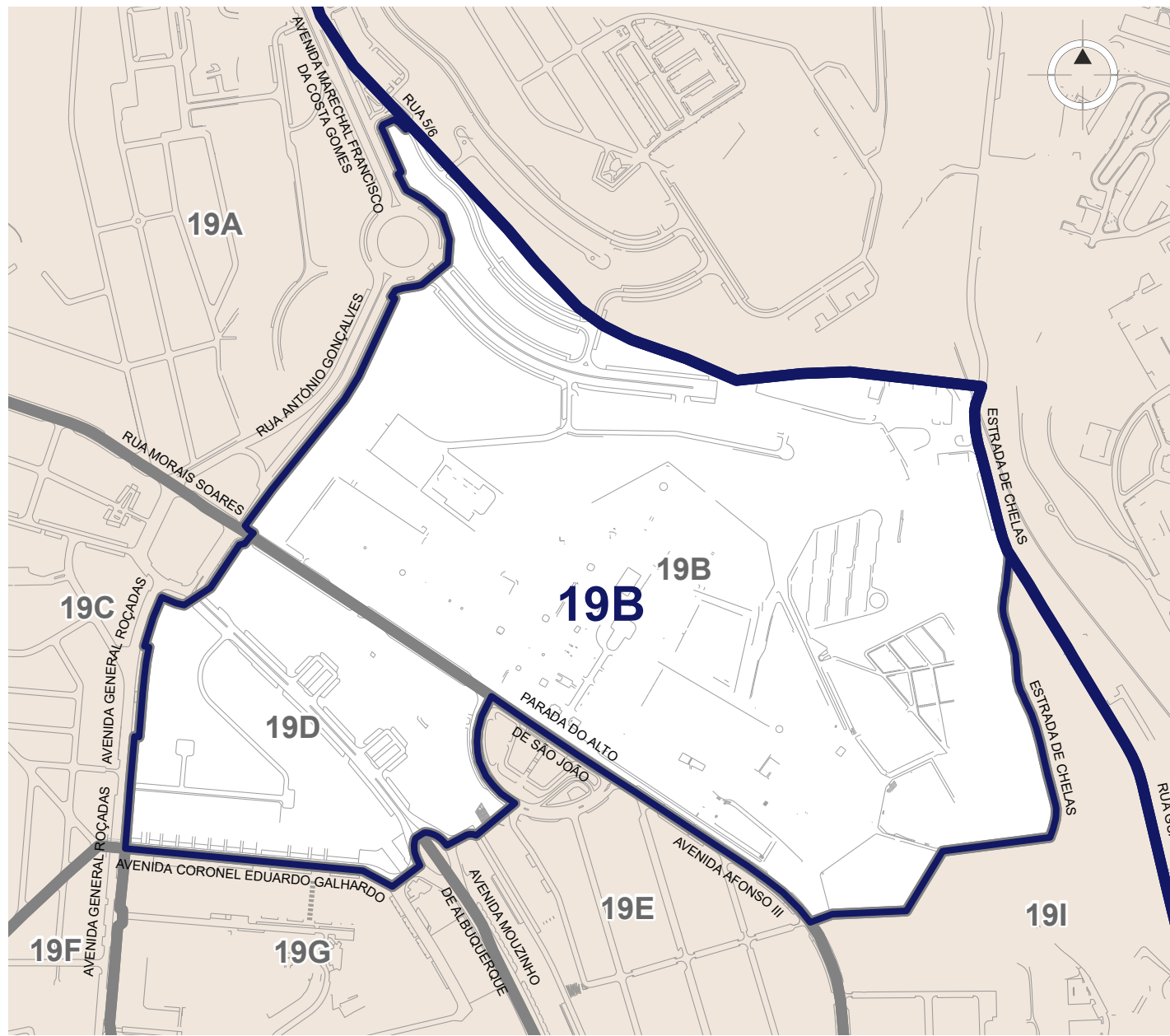
Legenda

-  Limite de Freguesia
-  Limite da Zona
-  Zonamento definido em Deliberação nº338/CM/2017, publicada no BM n.º 1217, 4.º sup. de 16/06







emel // MAIS MOBILIDADE
MELHOR CIDADE




Penha de França
ZONA 19A



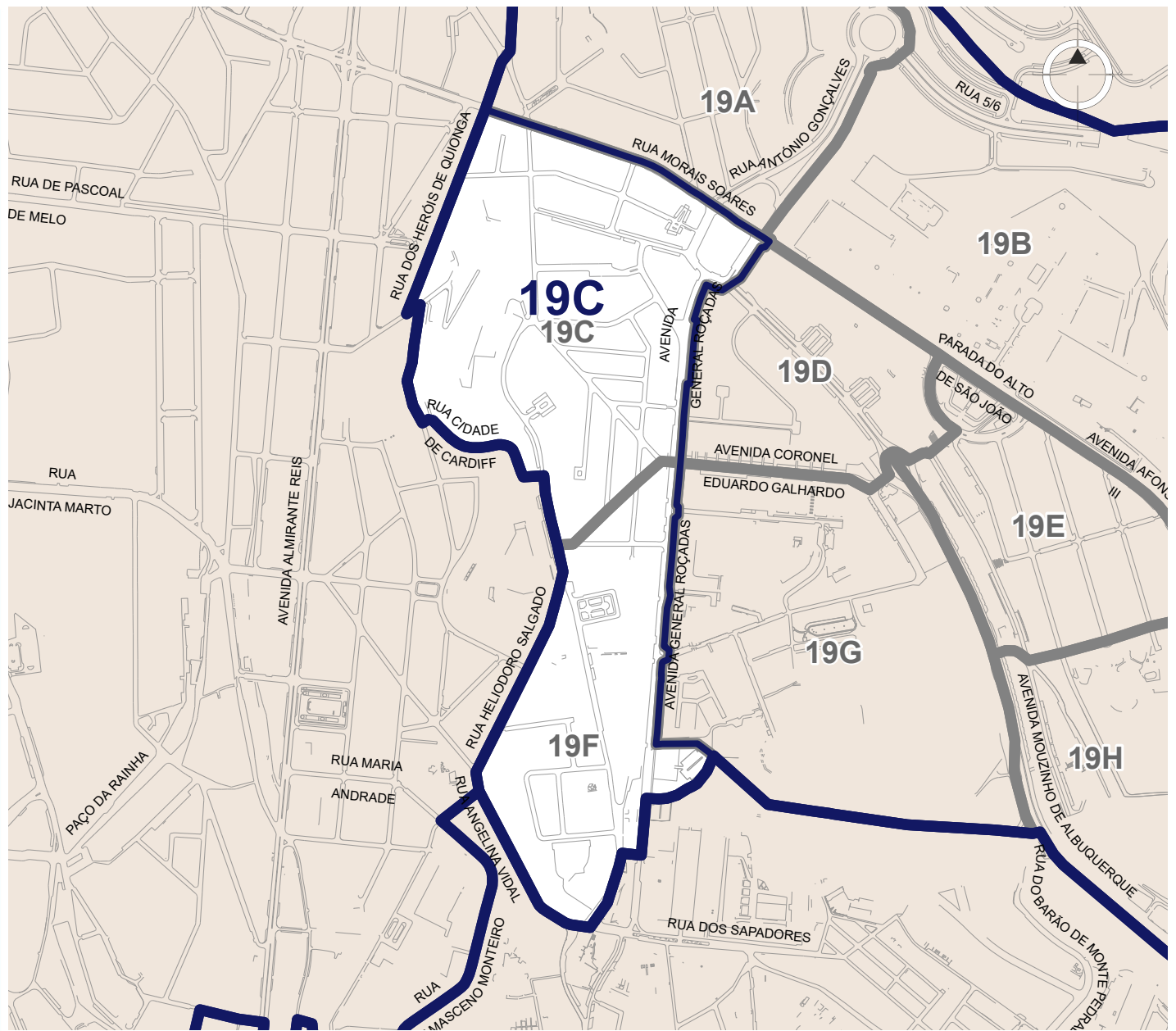
Limites de Zona

-  **Norte**
Limite de Freguesia
-  **Sul**
Avenida General Eduardo Galhardo, Parada do Alto de São João e Avenida Afonso III
-  **Nascente**
Estrada de Chelas
-  **Poente:**
Avenida Marechal Francisco Gomes da Costa, Rua António Gonçalves, Praça Paiva Couceiro e Avenida General Roçadas (excluídas)





Legenda

-  Limite de Freguesia
-  Limite da Zona
-  Zonamento definido em Deliberação nº338/CM/2017, publicada no BM n.º 1217, 4.º sup. de 16/06








Limites de Zona

-  **Norte**
Rua Morais Soares
-  **Sul**
Rua Angelina Vidal
-  **Nascente**
Praça Paiva Couceiro, Avenida General Roçadas e Rua Penha de França (totalmente incluídas)
-  **Poente:**
Vila Gomes, Rua Heróis de Quionga, Rua Marques da Silva, Rua Heliodoro Salgado e Rua Penha de França

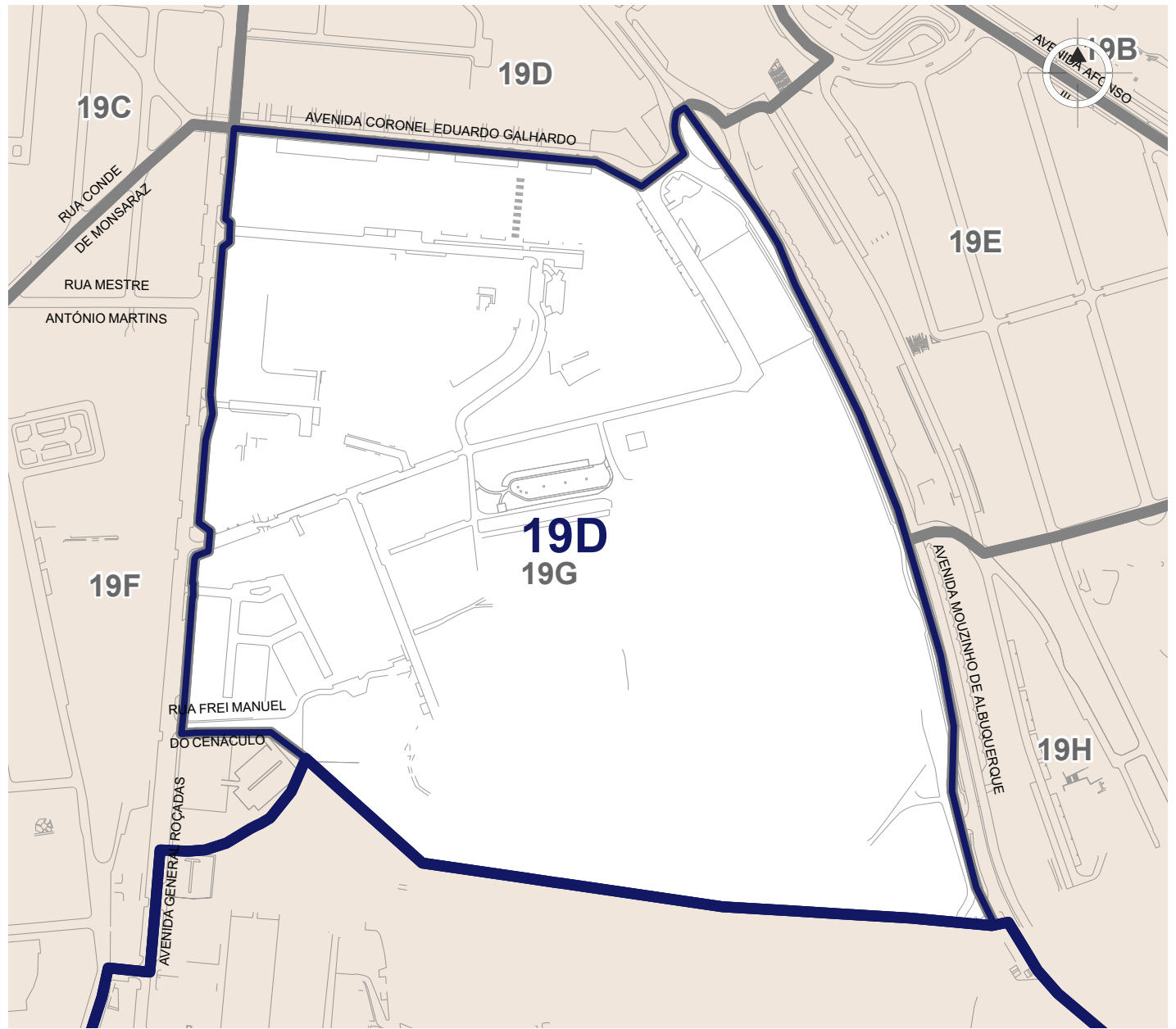
Legenda

-  Limite de Freguesia
-  Limite da Zona
-  Zonamento definido em Deliberação nº338/CM/2017, publicada no BM n.º 1217, 4.º sup. de 16/06







emel // MAIS MOBILIDADE
MELHOR CIDADE




Penha de França
ZONA 19C



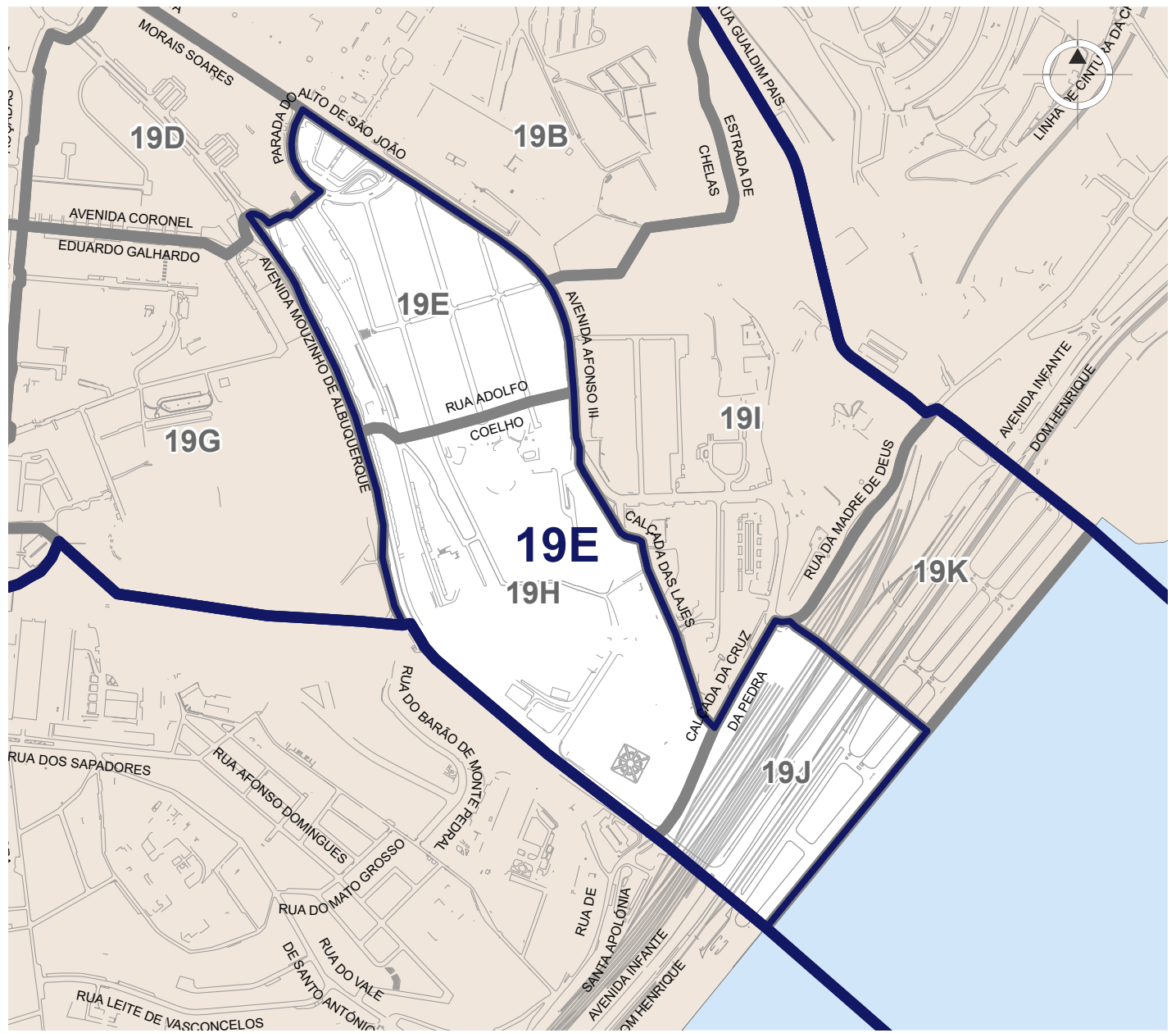
Limites de Zona

-  **Norte**
Avenida Coronel Eduardo Galhardo
-  **Sul**
Rua Frei Manuel do Cenáculo e Caminho Quinta dos Peixinhos (Limite de Freguesia)
-  **Nascente**
Avenida Mouzinho de Albuquerque
-  **Poente:**
Avenida General Roçadas (excluída)





Legenda

-  Limite de Freguesia
-  Limite da Zona
-  Zonamento definido em Deliberação nº338/CM/2017, publicada no BM n.º 1217, 4.º sup. de 16/06








Limites de Zona

-  **Norte**
Parada do Alto São João, Avenida Afonso III
-  **Sul**
Avenida Mouzinho de Albuquerque (Limite de Freguesia), Rio Tejo
-  **Nascente**
Avenida Afonso III, Calçada das Lajes, Calçada da Cruz da Pedra
-  **Poente:**
Avenida Mouzinho de Albuquerque

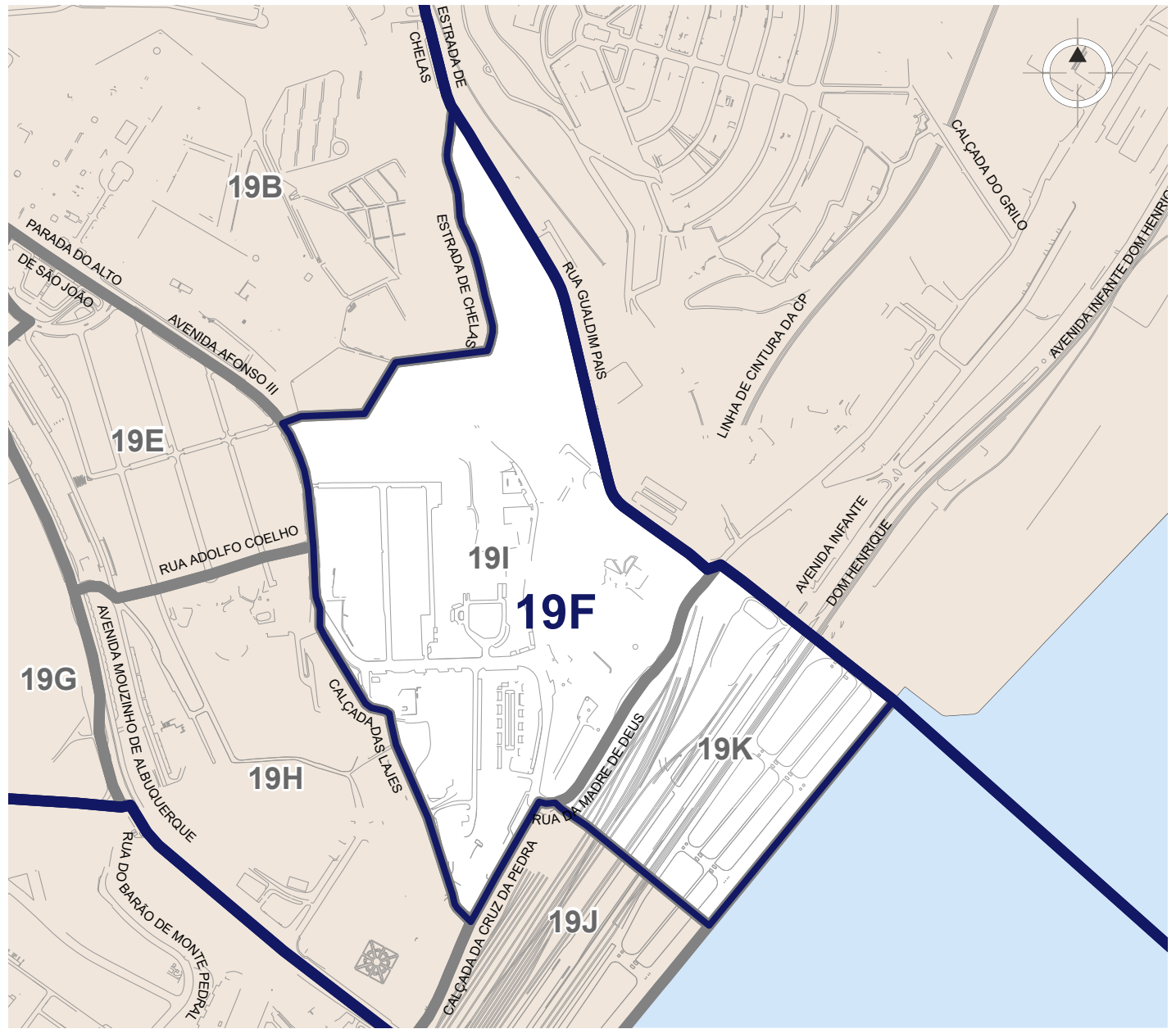
Legenda

-  Limite de Freguesia
-  Limite da Zona
-  Zonamento definido em Deliberação nº338/CM/2017, publicada no BM n.º 1217, 4.º sup. de 16/06



emel // MAIS MOBILIDADE
MELHOR CIDADE

Penha de França
ZONA 19E



Limites de Zona



Norte

Estrada da Chelas e Rua Gualdim Pais (Limite Freguesia)



Sul

Rio Tejo



Nascente

Rua Gualdim Pais, Largo do Marques de Nisa, Rua Bispo de Cochim (Limite de Freguesia)



Poente:

Avenida Afonso III, Calçada das Lajes, Calçada da Cruz da Pedra

Legenda



Limite de Freguesia



Limite da Zona



Zonamento definido em Deliberação nº338/CM/2017, publicada no BM n.º 1217, 4.º sup. de 16/06



emel // MAIS MOBILIDADE
MELHOR CIDADE

Penha de França
ZONA 19F