



Câmara Municipal de Lisboa
Direção Municipal da Mobilidade

Consulta pública

Abertura do período de consulta pública prevista no artigo 6.º do Regulamento Geral de Estacionamento e Paragem na Via Pública, relativo à implementação das Zonas de Estacionamento de Duração Limitada n.ºs 18A, 18B, 18C, 18D, 18E, na Freguesia do Parque das Nações.

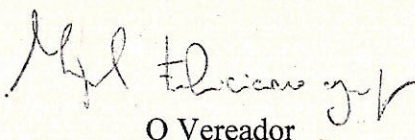
Torna-se público a abertura do período de consulta pública que antecede a alteração das Zonas de Estacionamento de Duração Limitada (adiante abreviadamente ZEDL) n.ºs 18A, 18B, 18C, 18D, 18E, na Freguesia do Parque das Nações – nos termos da alínea a) do n.º 2 do artigo 6.º do Regulamento Geral de Estacionamento e Paragem na Via Pública da Cidade de Lisboa, Deliberação n.º 47/AM/2013, publicada no 1.º Suplemento ao Boletim Municipal n.º 1050, de 3 de Abril de 2014, alterado pela Deliberação n.º 247/AML/2016, publicada no Boletim Municipal, 2.º Suplemento, n.º 1180, de 29 de setembro e no Diário da República, 2.ª Série, n.º 194, de 10 de outubro de 2016.

Nos termos da citada disposição regulamentar, o período de consulta pública terá a duração de 20 dias úteis a contar da data de publicação desta informação no Boletim Municipal de Lisboa, num jornal de circulação regional e no sítio de Internet da EMEL, contando para o efeito a data da última das publicações.

Durante este período os interessados podem formular por escrito observações ou sugestões sobre a implementação das ZEDL acima identificadas, que devem ser remetidas para o endereço eletrónico consultapublica.parquedasnacoes@emel.pt ou por correio postal para Alameda das Linhas de Torres n.º 198/200, 1769-032 Lisboa.

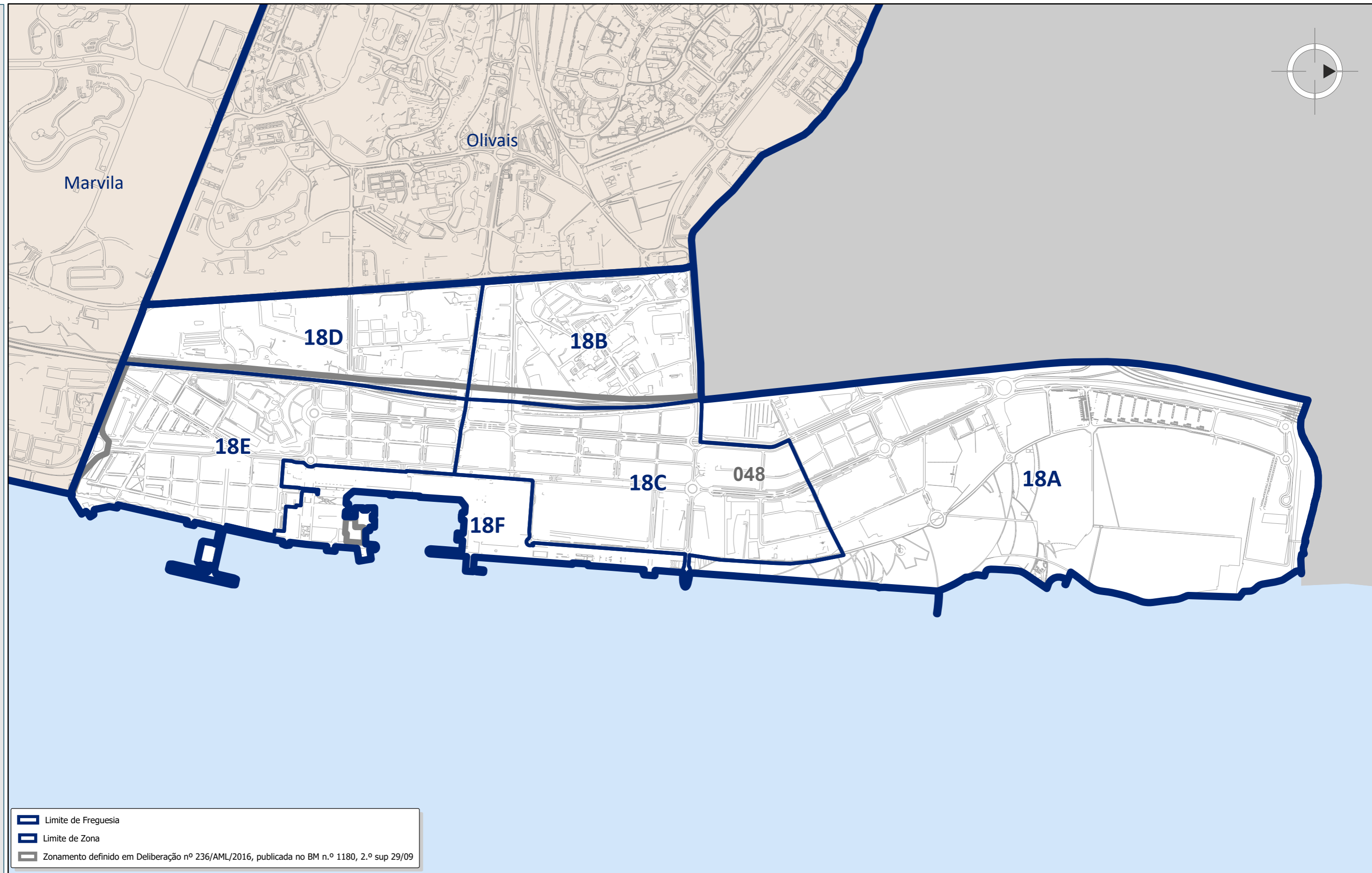
Os documentos respeitantes à implementação das ZEDL identificadas podem ser consultados nos sítios eletrónicos: www.emel.pt e www.cm-lisboa.pt/participar/lisboa-em-debate.

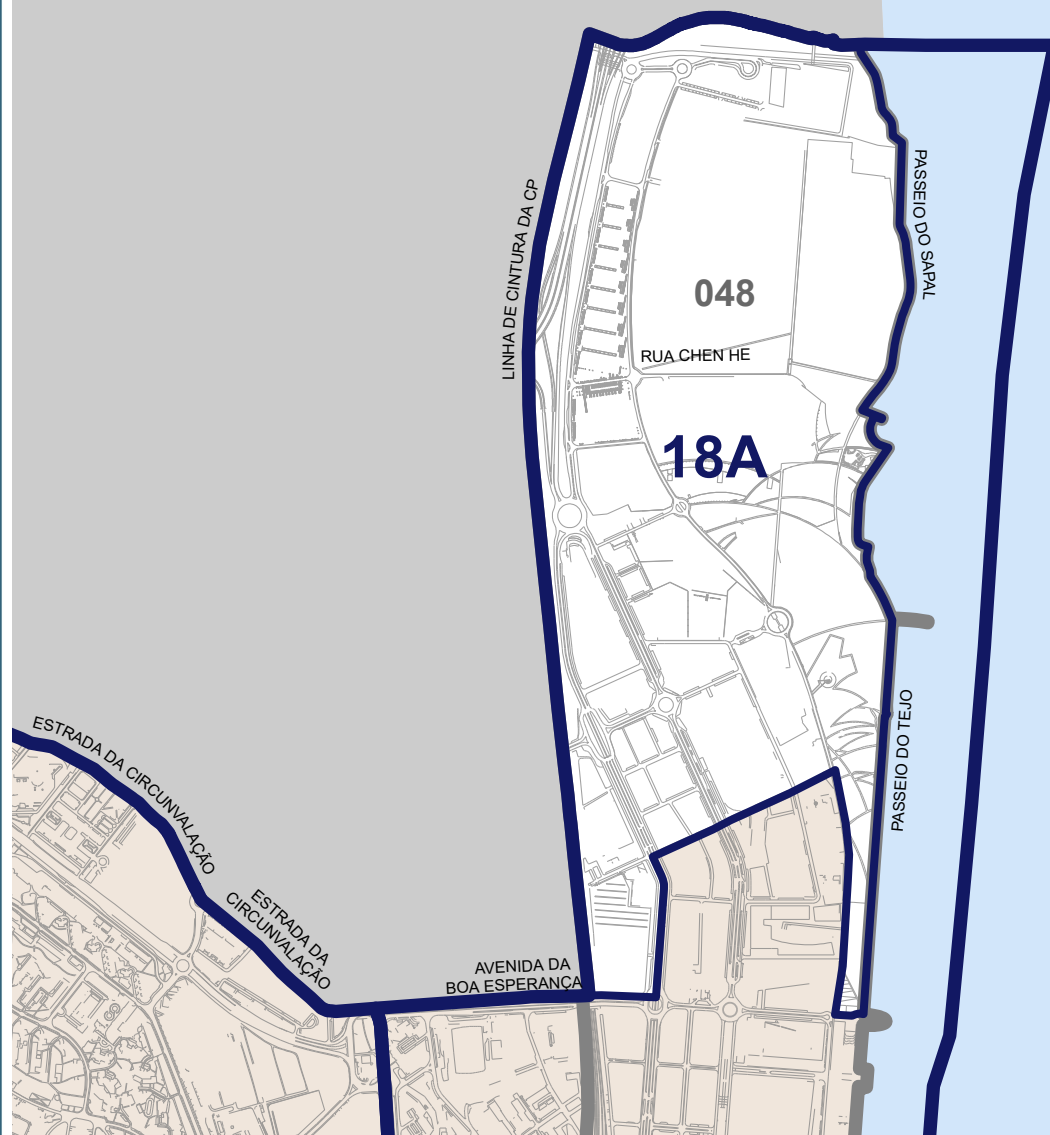
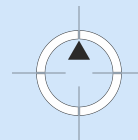
Lisboa, 27 de agosto 2020.



O Vereador

Miguel Feliciano Gaspar





Limites de Zona



Norte

Limite da Freguesia (Limite do Concelho)



Sul

Av. da Boa Esperança, Av. Dom João II, Rua de Moscavide ao Parque das Nações, Travessa Corto Maltese, Passeio dos Heróis do Mar (excluída)



Nascente

Rio Tejo



Poente:

Linha de Cintura da CP (Limite da Freguesia e Concelho)

Legenda



Limite de Freguesia



Limite da Zona



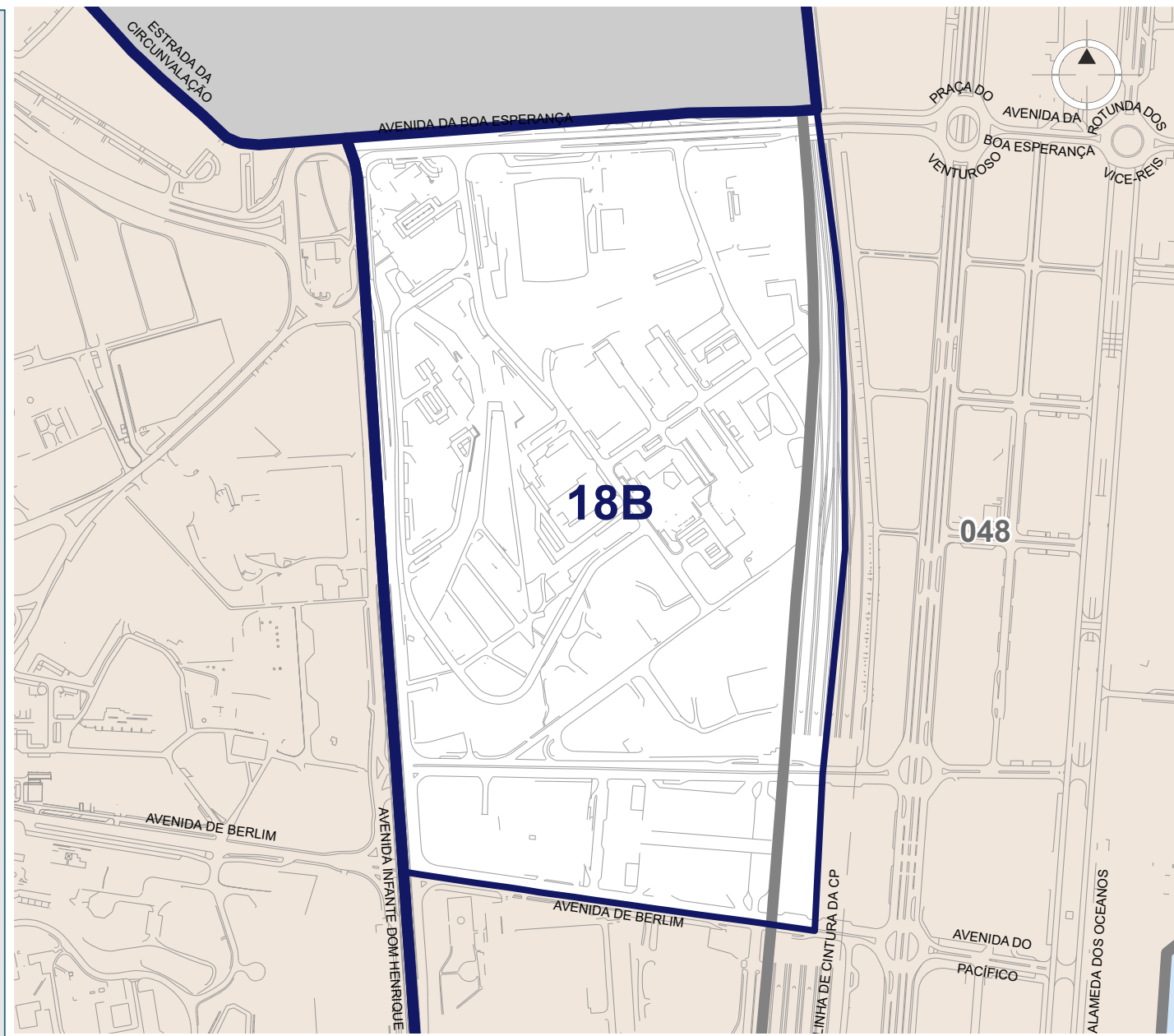
Zonamento definido em Deliberação n.º 236/AML/2016, publicada no BM n.º 1180, 2.º sup. de 29/09







emel // MAIS MOBILIDADE
MELHOR CIDADE

Parque das Nações




ZONA 18A



Limites de Zona

-  **Norte**
Rua Primeiro de Maio (Limite da Freguesia / Concelho)
-  **Sul**
Avenida de Berlim
-  **Nascente**
Linha de Cintura da CP
-  **Poente:**
Avenida Infante Dom Henrique (Limite da Freguesia)

Legenda

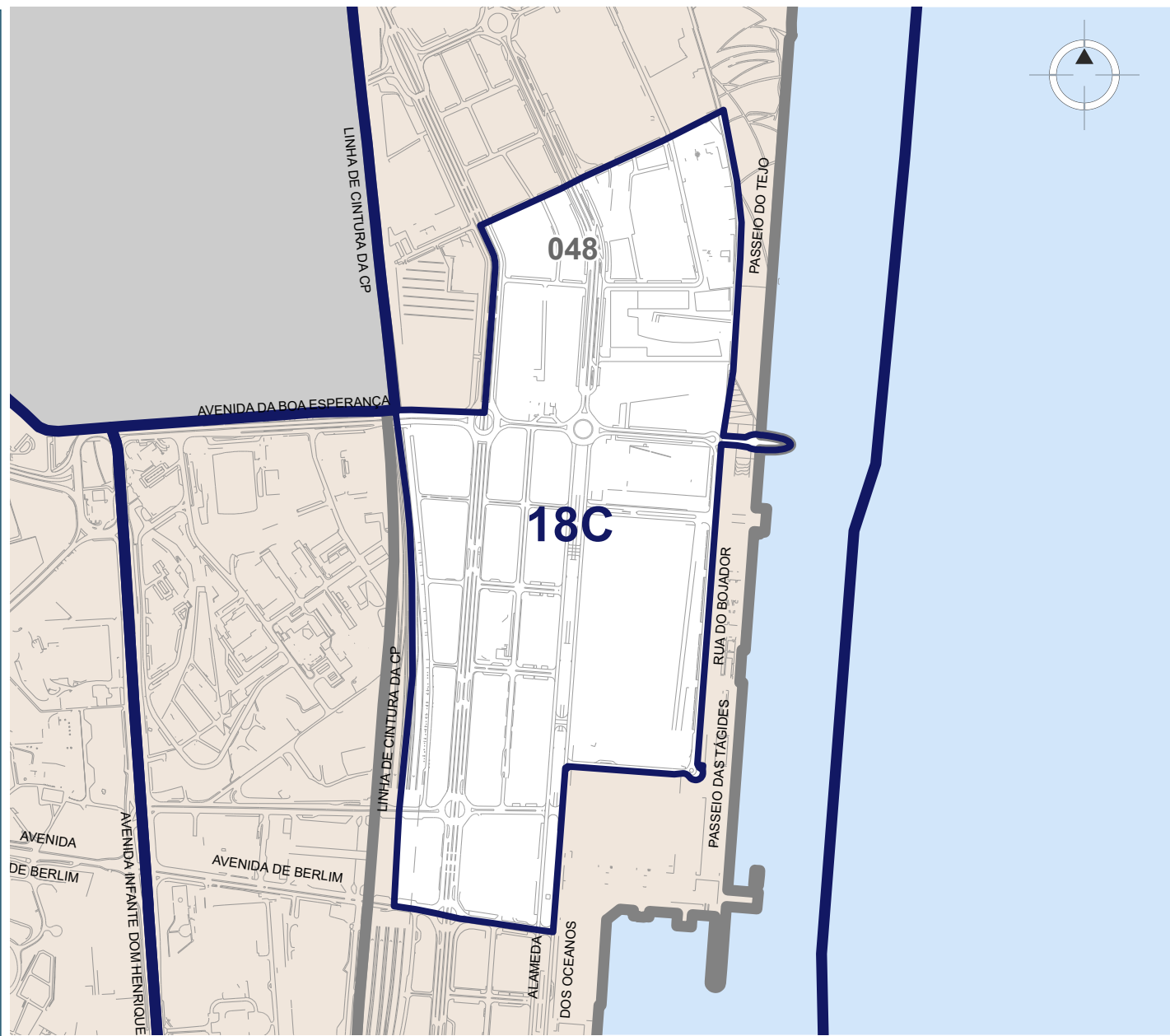
-  Limite de Freguesia
-  Limite da Zona
-  Zonamento definido em Deliberação n.º 236/AML/2016, publicada no BM n.º 1180, 2.º sup. de 29/09







emel // MAIS MOBILIDADE
MELHOR CIDADE

Parque das Nações
ZONA 18B




EMPRESA MUNICIPAL DE MOBILIDADE E ESTACIONAMENTO DE LISBOA, E.M. S.A.



Limites de Zona

- 
Norte
 Av. da Boa Esperança, Av. Dom João II, Rua de Moscauíde ao Parque das Nações, Travessa Corto Maltese, Passeio dos Heróis do Mar
- 
Sul
 Avenida de Berlim, Avenida do Pacífico, Rua do Bojador (totalmente incluída)
- 
Nascente
 Passeio dos Heróis do Mar, Rua do Bojador (totalmente incluídas)
- 
Poente:
 Linha de Cintura da CP

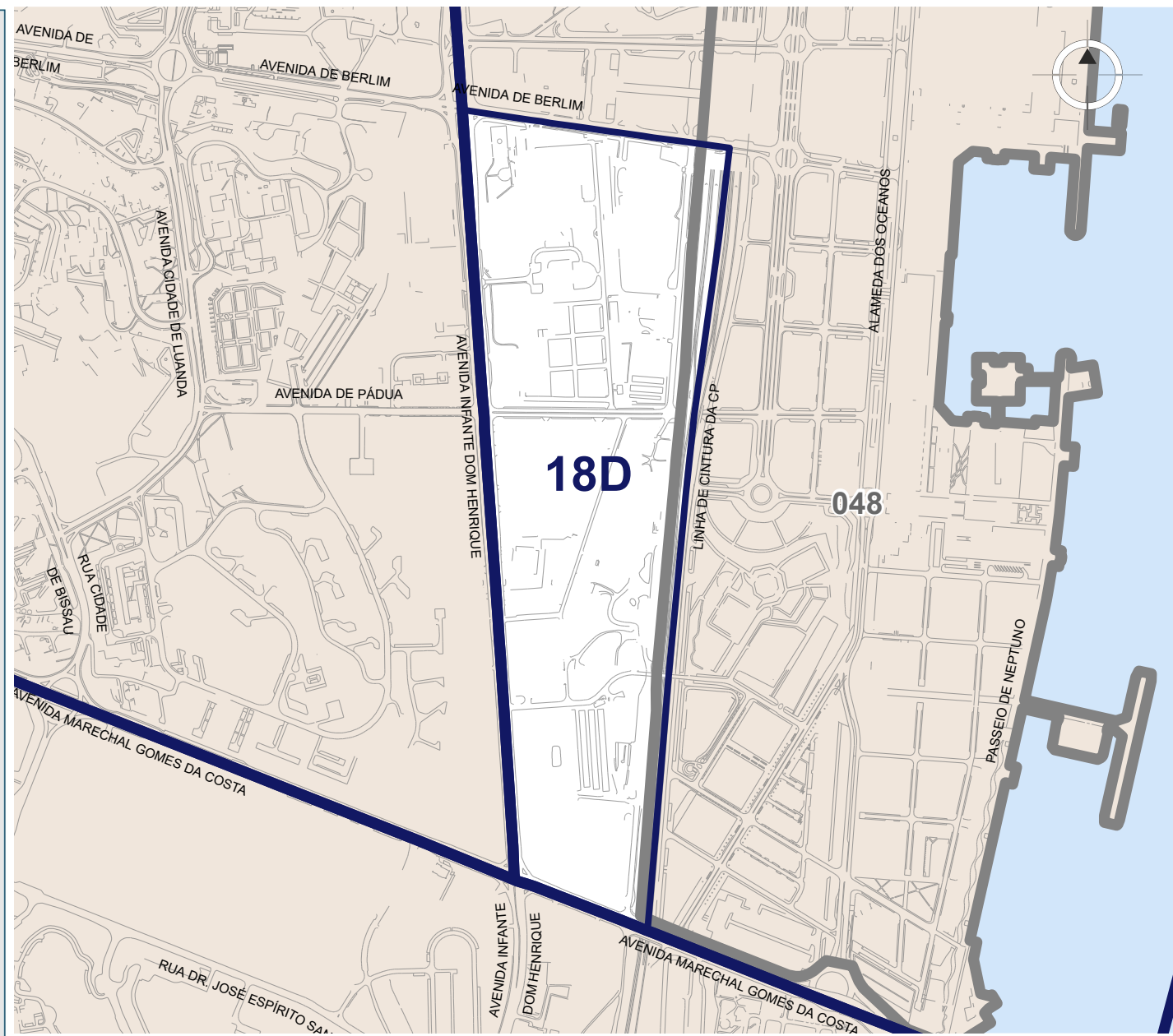
Legenda

-  Limite de Freguesia
-  Limite da Zona
-  Zonamento definido em Deliberação n.º 236/AML/2016, publicada no BM n.º 1180, 2.º sup. de 29/09







emel // MAIS MOBILIDADE
MELHOR CIDADE




Parque das Nações
ZONA 18C



Limites de Zona

-  **Norte**
Avenida de Berlim
-  **Sul**
Avenida Marechal Gomes da Costa (Limite da Freguesia)
-  **Nascente**
Linha de Cintura da CP
-  **Poente:**
Avenida Infante Dom Henrique (Limite da Freguesia)

Legenda

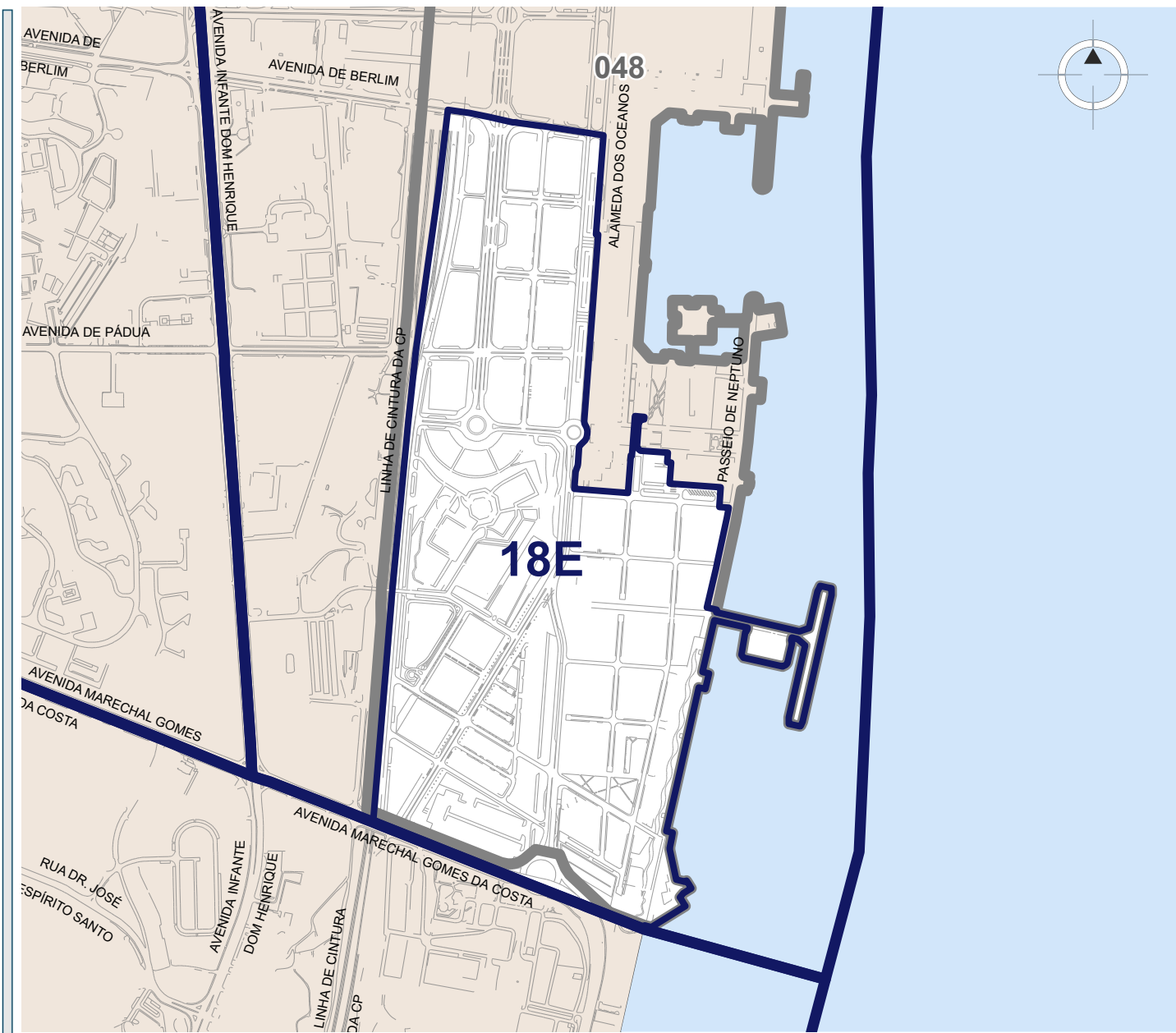
-  Limite de Freguesia
-  Limite da Zona
-  Zonamento definido em Deliberação n.º 236/AML/2016, publicada no BM n.º 1180, 2.º sup. de 29/09



emel // MAIS MOBILIDADE
MELHOR CIDADE

Parque das Nações
ZONA 18D

EMPRESA MUNICIPAL DE MOBILIDADE E ESTACIONAMENTO DE LISBOA, E.M. S.A.



Limites de Zona



Norte

Avenida de Berlim, Avenida do Pacífico



Sul

Avenida Marechal Gomes da Costa (Limite da Freguesia)



Nascente

Alameda dos Oceanos, Rua Pedro e Inês, Rua do Fogo de Santelmo, Largo do Nautilus, Passeio de Neptuno, Rio Tejo



Poente:

Linha de Cintura da CP

Legenda



Limite de Freguesia



Limite da Zona

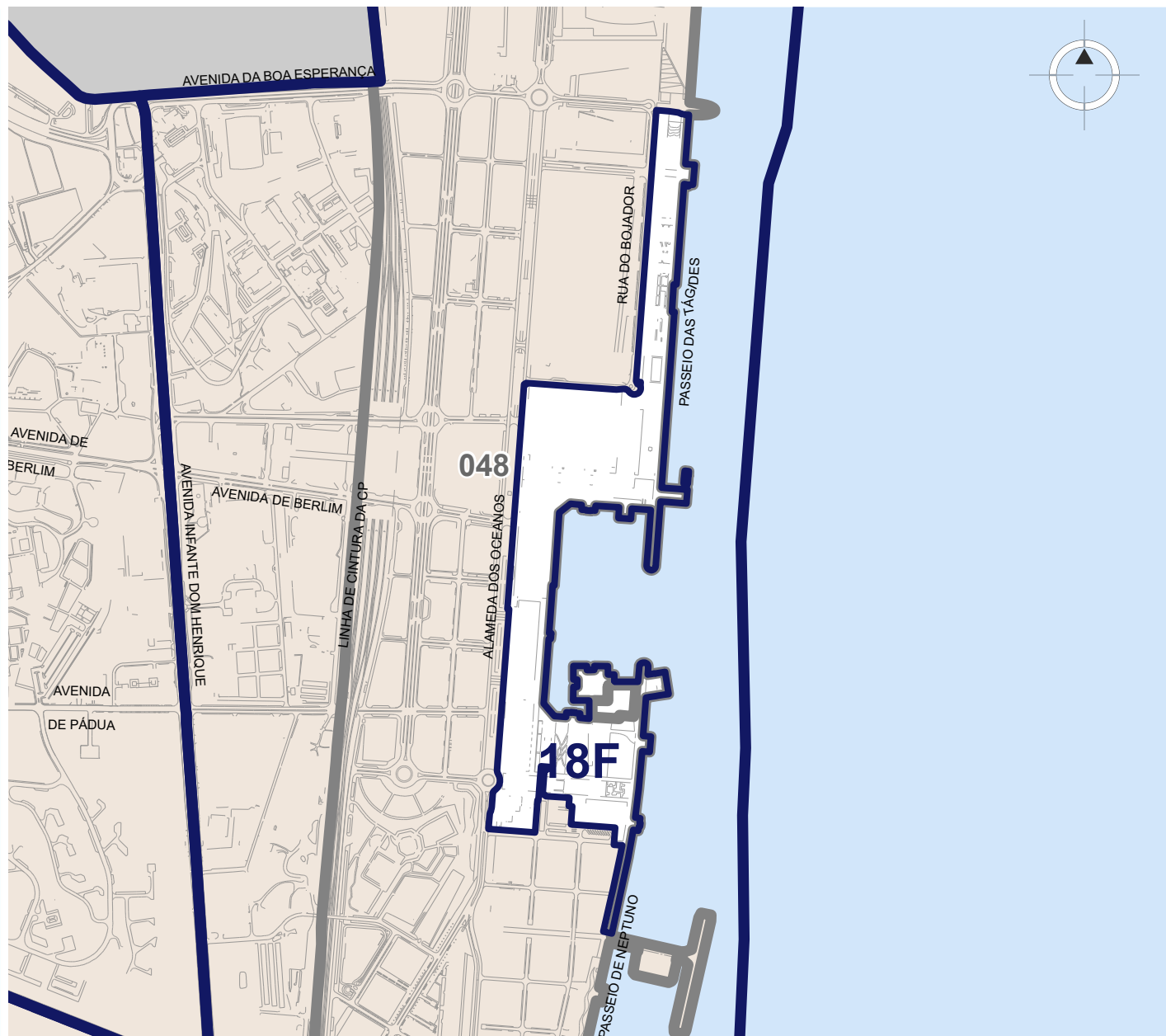


Zonamento definido em Deliberação nº 236/AML/2016, publicada no BM n.º 1180, 2.º sup. de 29/09






emel // MAIS MOBILIDADE
MELHOR CIDADE




Parque das Nações
ZONA 18E



Limites de Zona

-  **Norte**
Rua do Bojador (não incluída)
-  **Sul**
Rua Pedro e Inês, Rua do Fogo de Santelmo, Largo do Nautilus (não incluídas)
-  **Nascente**
Passeio das Tágides, Passeio de Neptuno, Rio Tejo
-  **Poente:**
Alameda dos Oceanos (incluída parcialmente)

Legenda

-  Limite de Freguesia
-  Limite da Zona
-  Zonamento definido em Deliberação n.º 236/AML/2016, publicada no BM n.º 1180, 2.º sup. de 29/09



emel // MAIS MOBILIDADE
MELHOR CIDADE

Oceanos
ZONA 18F