



C Â M A R A M U N I C I P A L D E L I S B O A  
D I R E C Ç Ã O M U N I C I P A L D A M O B I L I D A D E

## CONSULTA PÚBLICA

### **Abertura do período de consulta pública prevista no artigo 6.º do Regulamento Geral de Estacionamento e Paragem na Via Pública, relativo à implementação das Zonas de Estacionamento de Duração Limitada n.ºs 13A, 13B, 13C, 13D, 13E e 13F na Freguesia da Estrela.**

Torna-se público a abertura do período de consulta pública que antecede a alteração das Zonas de Estacionamento de Duração Limitada (adiante abreviadamente ZEDL) n.ºs 13A, 13B, 13C, 13D, 13E e 13F na Freguesia da Estrela – nos termos da alínea a) do n.º 2 do artigo 6.º do Regulamento Geral de Estacionamento e Paragem na Via Pública da Cidade de Lisboa, Deliberação n.º 47/AM/2013, publicada no 1.º Suplemento ao Boletim Municipal n.º 1050, de 3 de Abril de 2014, alterado pela Deliberação n.º 247/AML/2016, publicada no Boletim Municipal, 2.º Suplemento, n.º 1180, de 29 de setembro e no Diário da República, 2.ª Série, n.º 194, de 10 de outubro de 2016.

Nos termos da citada disposição regulamentar, o período de consulta pública terá a duração de 20 dias úteis a contar da data de publicação desta informação no Boletim Municipal de Lisboa, num jornal de circulação regional e no sítio de Internet da EMEL, contando para o efeito a data da última das publicações.

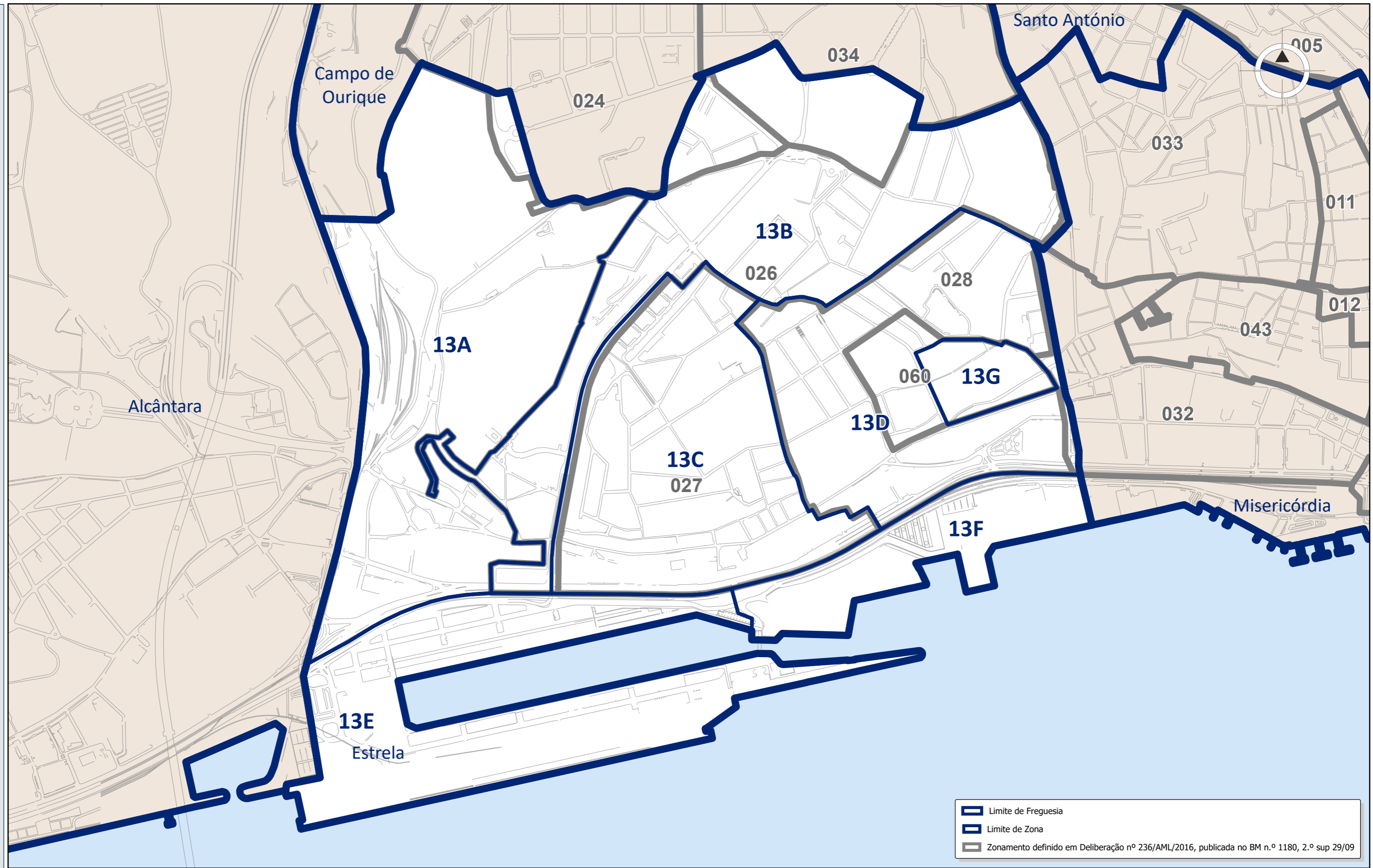
Durante este período os interessados podem formular por escrito observações ou sugestões sobre a implementação das ZEDL acima identificadas, que devem ser remetidas para o endereço eletrónico [consultapublica.estrela@emel.pt](mailto:consultapublica.estrela@emel.pt) ou por correio postal para Alameda das Linhas de Torres n.º 198/200, 1769-032 Lisboa.

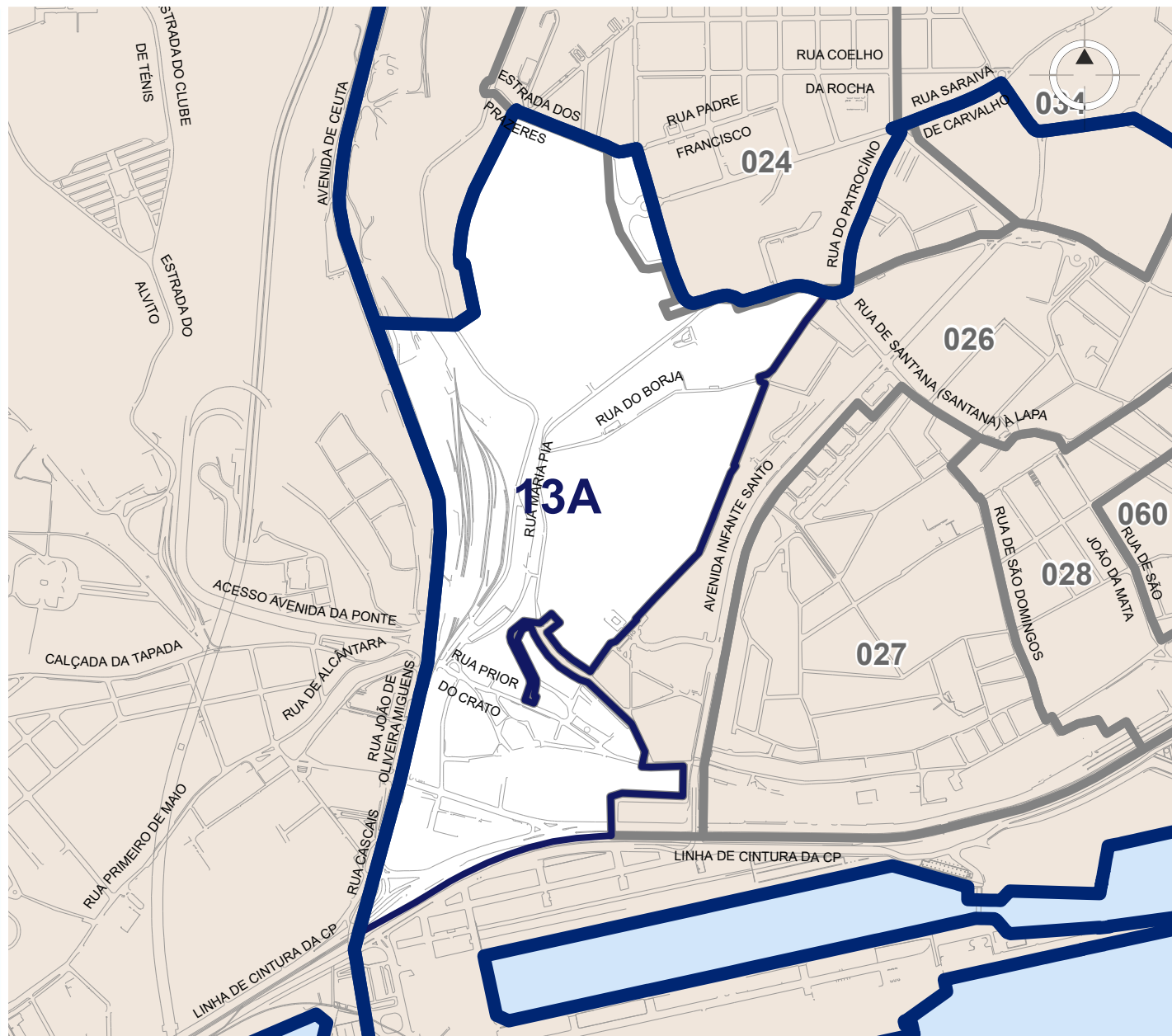
Os documentos respeitantes à implementação das ZEDL identificadas podem ser consultados nos sítios eletrónicos: [www.emel.pt](http://www.emel.pt) e <https://cidadania.lisboa.pt/ferramentas/em-debate>.

Lisboa, 16 de outubro de 2020.





O Vereador

Miguel Gaspar








## Limites de Zona

- 
**Norte**  
 Cemitério dos Prazeres, Estrada dos Prazeres, Praça São João Bosco, Rua Possidónio da Silva (Limites de Freguesia)
- 
**Sul**  
 Avenida da Índia, Avenida Vinte e Quatro de Julho (totalmente incluídas)
- 
**Nascente**  
 Rua Possolo, Cç Necessidades, Lg Necessidades, Cç Livramento, Rua Necessidades, Tv Sacramento a Alcântara, Rua T. Valadim (totalmente excluídos)
- 
**Poente:**  
 Avenida de Ceuta, Rua João de Oliveira Miguens, Rua do Cais de Alcântara (Limites de Freguesia)

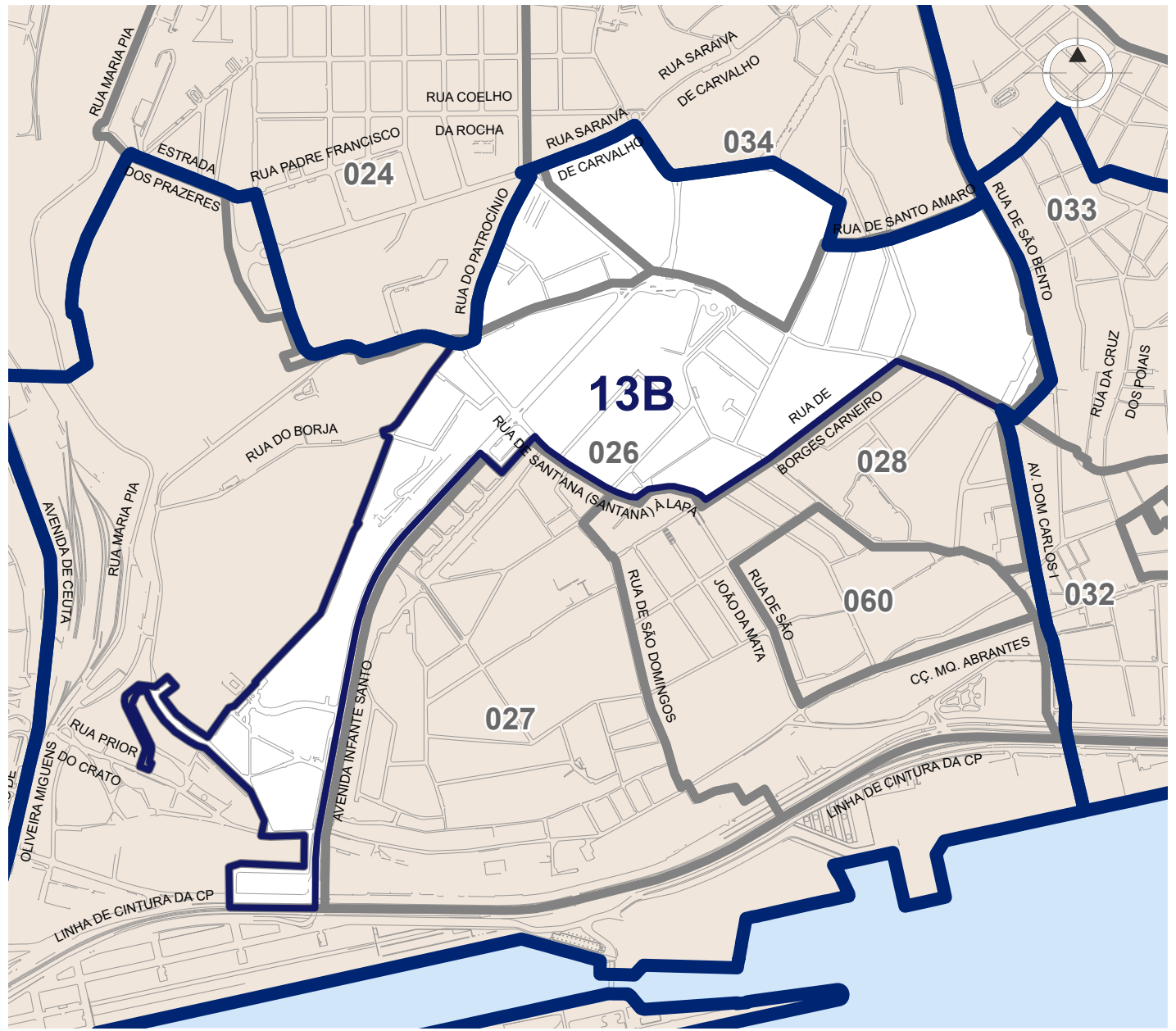
## Legenda

-  Limite de Freguesia
-  Limite da Zona
-  Zonamento definido em Deliberação n.º 236/AML/2016, publicada no BM n.º 1180, 2.º sup. de 29/09







emel // MAIS MOBILIDADE  
MELHOR CIDADE




**Estrela**  
ZONA 13A



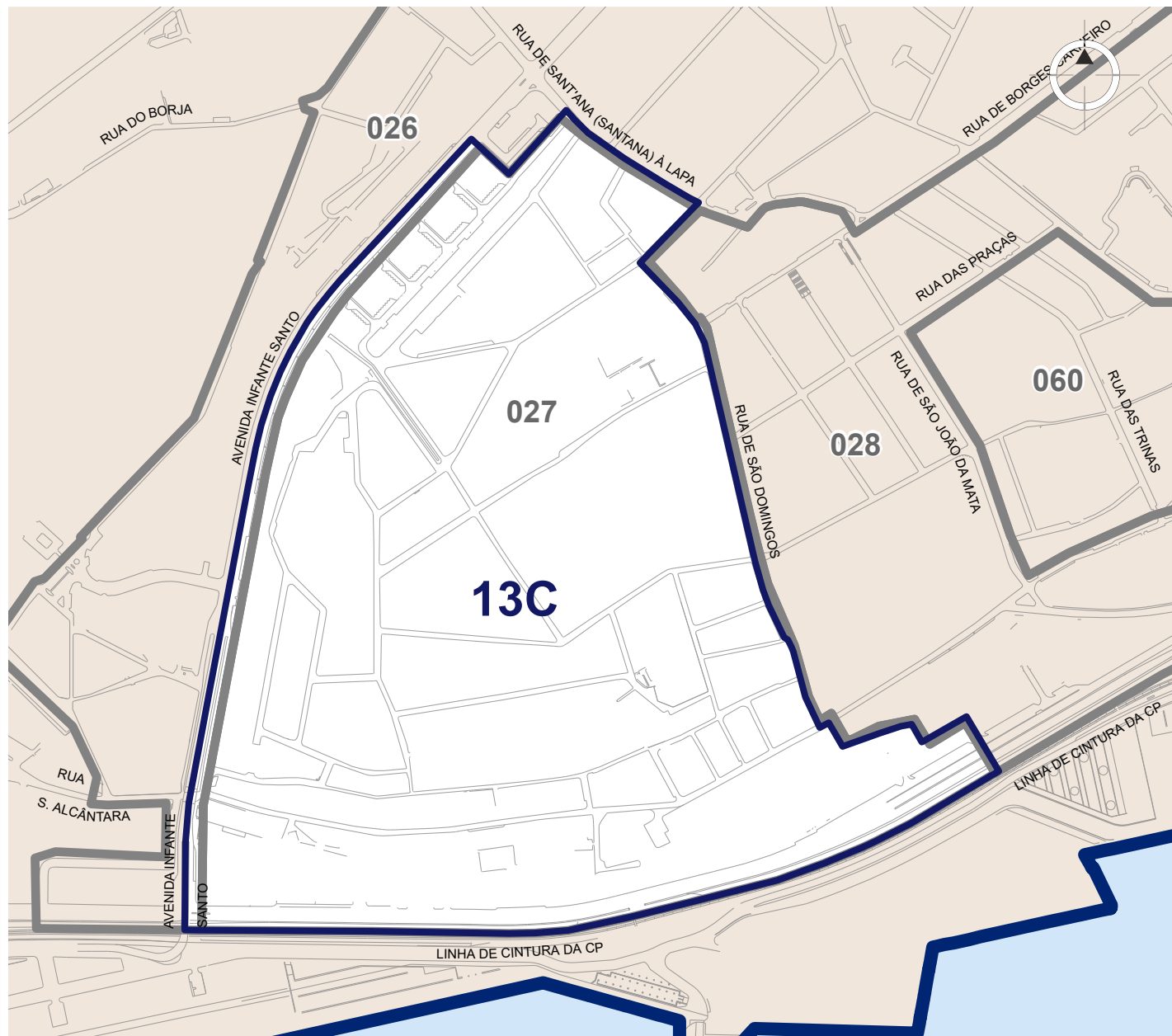
## Limites de Zona

- 
**Norte**  
 Rua do Patrocínio, Rua S. de Carvalho, Rua da Estrela, Rua de S. Jorge, Rua J. Anast. Rosa, Rua S. Bernardo, Rua Sto. Amaro (Limites de Freguesia)
- 
**Sul**  
 Av. Vinte e Quatro de Julho (totalmente incluída), Av. Infante Santo, Rua de Sant'Ana à Lapa, Rua da Lapa, Rua Borges Carneiro, Calçada da Estrela
- 
**Nascente**  
 Rua de São Bento, Rua Correia Garção (Limites de Freguesia) e Avenida Infante Santo
- 
**Poente:**  
 Rua Possolo, Cç. Necessidades, Lg. Necessidades, Cç. Livramento, Rua Necessidades, Tv. S. a Alcântara, Rua T. Valadim (totalmente incluídos)

## Legenda

-  Limite de Freguesia
-  Limite da Zona
-  Zonamento definido em Deliberação nº 236/AML/2016, publicada no BM n.º 1180, 2.º sup. de 29/09








## Limites de Zona

- 
**Norte**  
 Rua de Sant'Ana à Lapa, Rua Abílio Lopes do Rêgo (excluída)
- 
**Sul**  
 Avenida Vinte e Quatro de Julho (totalmente incluída)
- 
**Nascente**  
 Rua de Buenos Aires, Rua de São Domingos, Tv de José António Pereira, Beco da Galheta
- 
**Poente:**  
 Avenida Infante Santo, Rua de Sant'Ana à Lapa

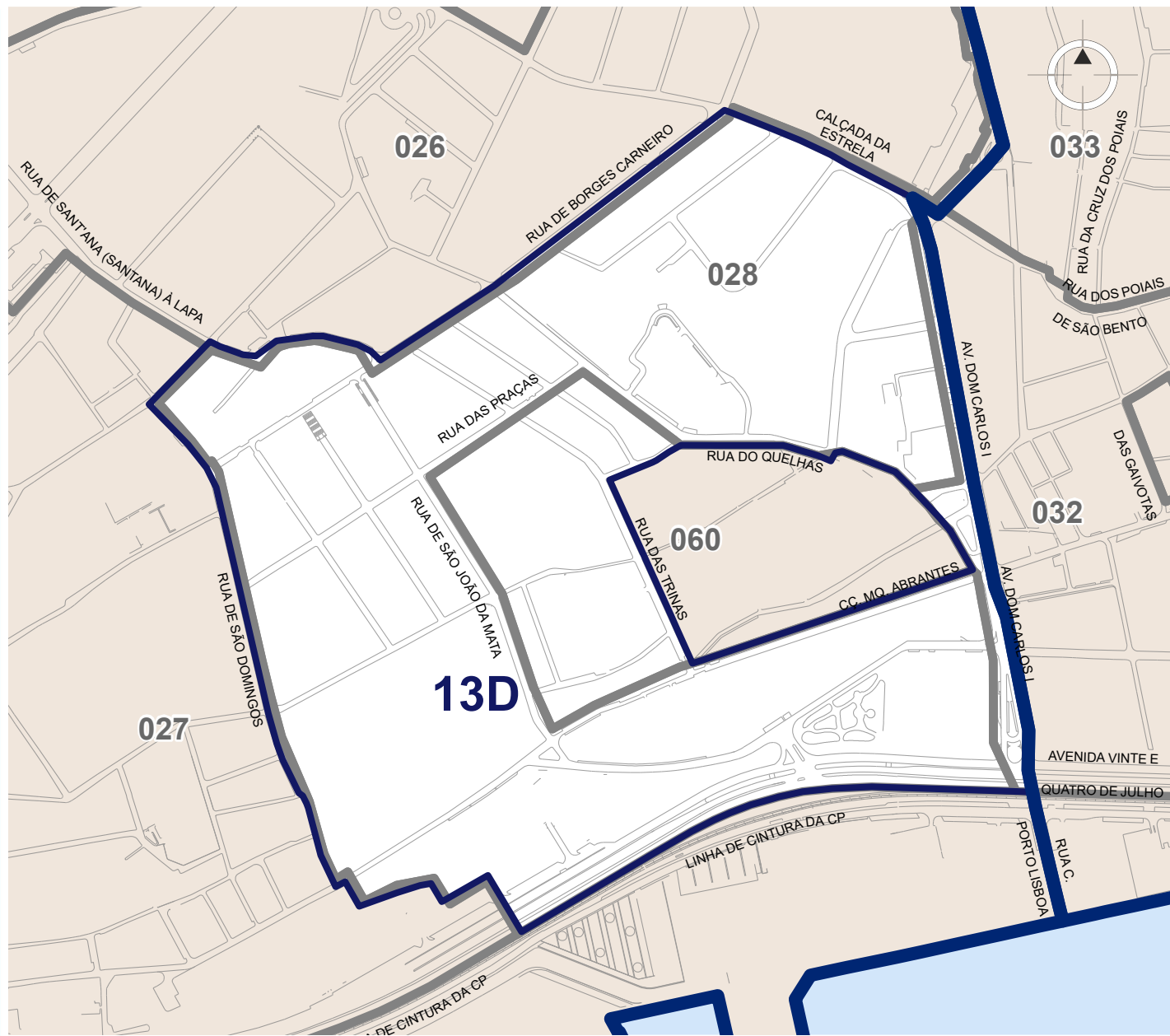
## Legenda

-  Limite de Freguesia
-  Limite da Zona
-  Zonamento definido em Deliberação nº 236/AML/2016, publicada no BM n.º 1180, 2.º sup. de 29/09







**emel** // MAIS MOBILIDADE  
MELHOR CIDADE




**Estrela**  
ZONA 13C



### Limites de Zona

-  **Norte**  
Rua de Sant'Ana à Lapa, Rua da Lapa, Rua Borges Carneiro, Calçada da Estrela
-  **Sul**  
Avenida Vinte e Quatro de Julho (totalmente incluída)
-  **Nascente**  
Avenida Dom Carlos I (Limite de Freguesia)
-  **Poente:**  
Rua de Buenos Aires, Rua de São Domingos, Tv de José António Pereira, Beco da Galheta

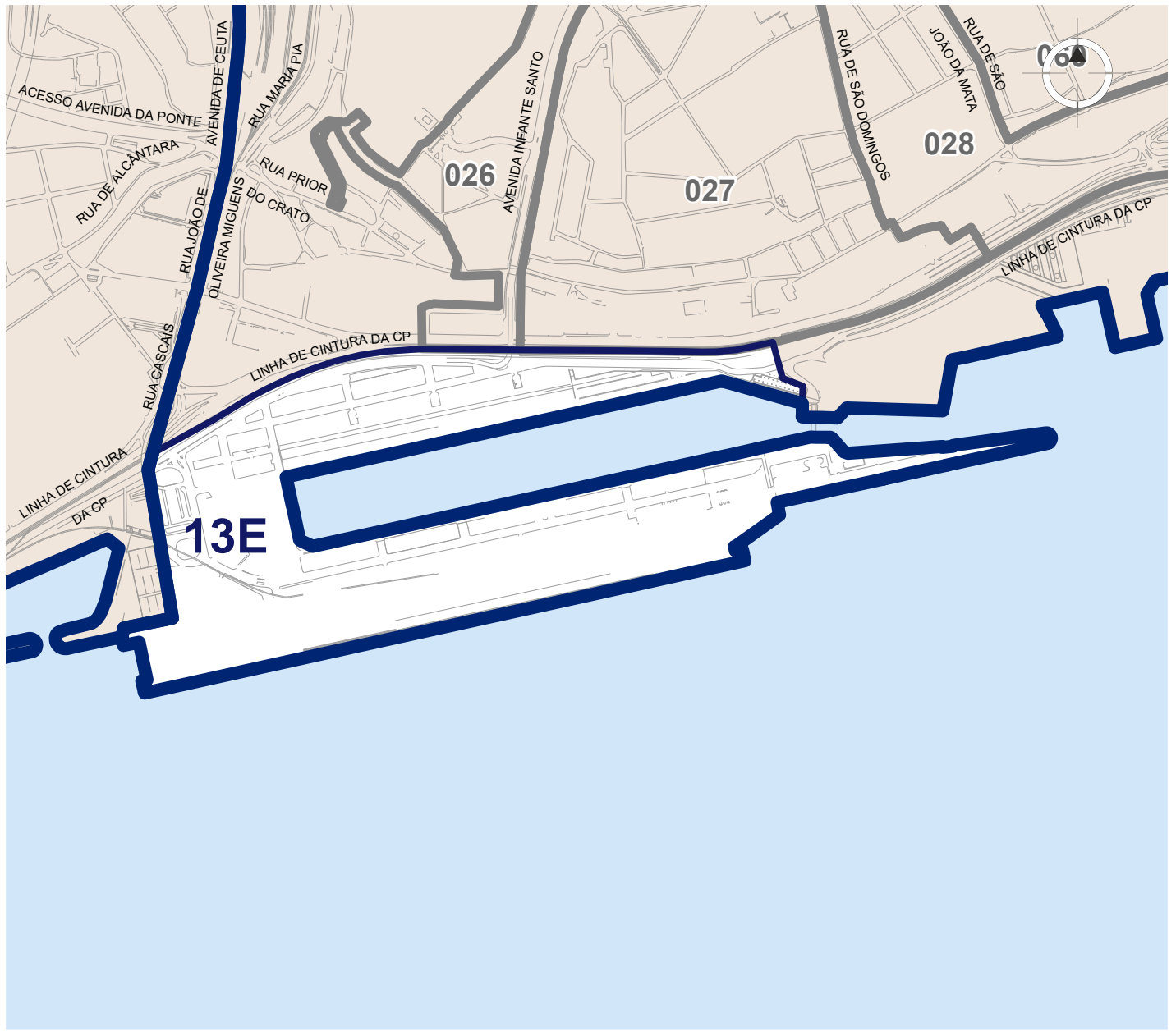
### Legenda

-  Limite de Freguesia
-  Limite da Zona
-  Zonamento definido em Deliberação n.º 236/AML/2016, publicada no BM n.º 1180, 2.º sup. de 29/09







**emel** // MAIS MOBILIDADE  
MELHOR CIDADE




**Estrela**  
ZONA 13D



### Limites de Zona

-  **Norte**  
Avenida Vinte e Quatro de Julho (excluída)
-  **Sul**  
Rio Tejo
-  **Nascente**  
Rocha Conde de Óbidos (excluída)
-  **Poente:**  
Viaduto de Alcântara (Limite de Freguesia)

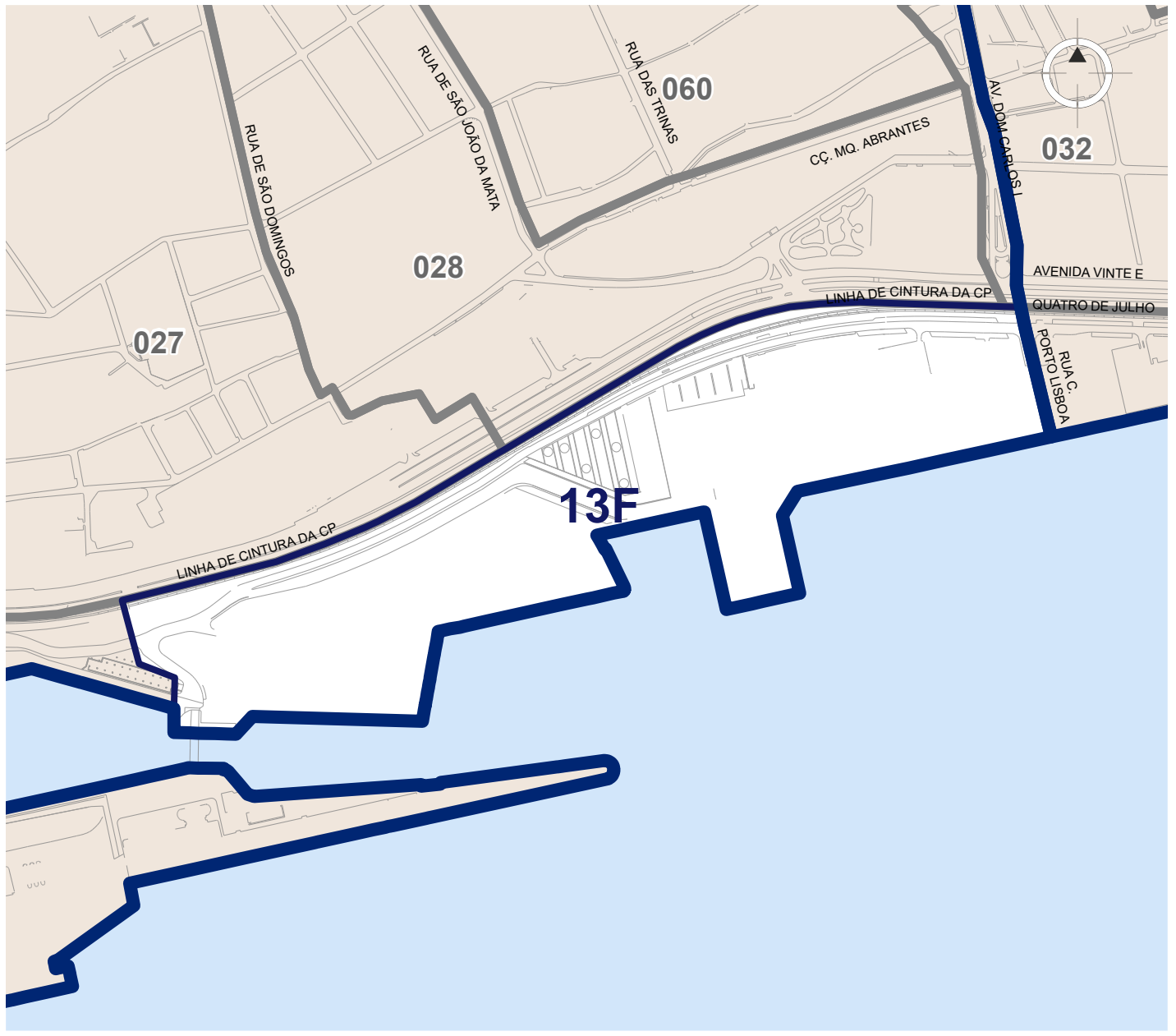
### Legenda

-  Limite de Freguesia
-  Limite da Zona
-  Zonamento definido em Deliberação n.º 236/AML/2016, publicada no BM n.º 1180, 2.º sup. de 29/09







**emel** // MAIS MOBILIDADE  
MELHOR CIDADE




**Estrela**  
ZONA 13E



## Limites de Zona

-  **Norte**  
Avenida Vinte e Quatro de Julho (excluída)
-  **Sul**  
Rio Tejo
-  **Nascente**  
Prolongamento da Avenida Dom Carlos I (Limite de Freguesia)
-  **Poente:**  
Rocha Conde de Óbidos (totalmente incluída)

## Legenda

-  Limite de Freguesia
-  Limite da Zona
-  Zonamento definido em Deliberação nº 236/AML/2016, publicada no BM n.º 1180, 2.º sup. de 29/09

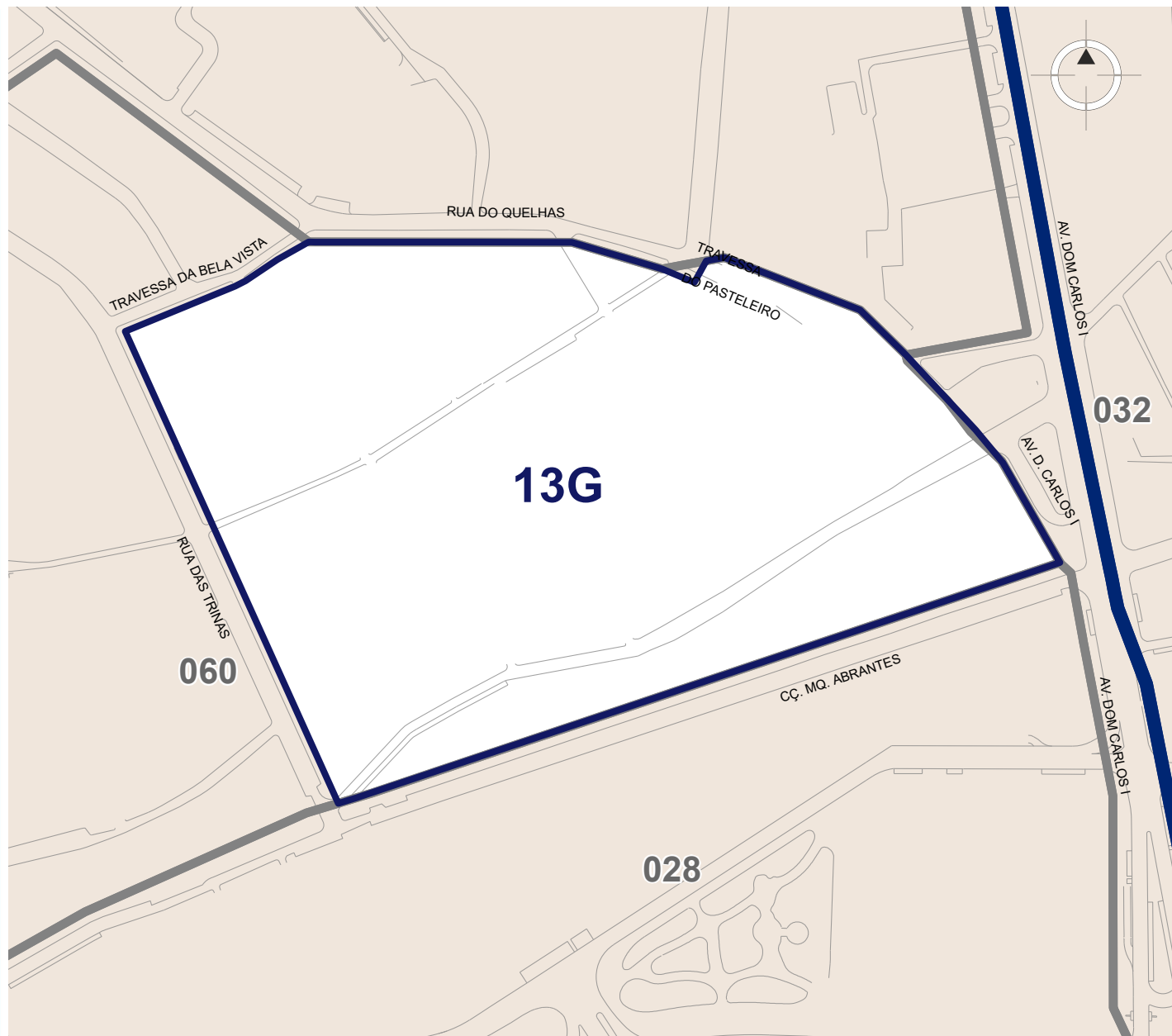


**emel** // MAIS MOBILIDADE  
MELHOR CIDADE





# Estrela

ZONA 13F








## Limites de Zona

- 
**Norte**  
 Travessa da Bela à Vista, Rua do Quelhas (excluídas)
- 
**Sul**  
 Calçada Marquês de Abrantes (excluída)
- 
**Nascente**  
 Travessa do Pasteleiro (totalmente incluída) e Avenida Dom Carlos I (excluída)
- 
**Poente:**  
 Rua das Trinas (excluída)

## Legenda

-  Limite de Freguesia
-  Limite da Zona
-  Zonamento definido em Deliberação nº 236/AML/2016, publicada no BM n.º 1180, 2.º sup. de 29/09



**emel** // MAIS MOBILIDADE  
MELHOR CIDADE

**Madragoa**  
ZONA 13G